


















LEGENDA

-  hranice kraje
-  hranice okresu
-  hranice řešeného území
-  silnice I. třídy / návrh přeložky
-  silnice II. třídy / návrh přeložky
-  železnice
-  elektrické vedení VVN
-  plynovod VTL
-  hranice CHOPAV
-  hranice CHKO Orlické Hory
-  ochranné pásmo nadregionálního biokoridoru
-  nadregionální biocentrum
-  nadregionální biokoridor
-  regionální biocentrum
-  regionální biokoridor
-  Obec s pověřeným obecním úřadem pro obec Kvasiny
-  Obec s rozšířenou působností pro obec Kvasiny

ODŮVODNĚNÍ ÚZEMNÍHO PLÁNU KVASINY	
VÝKRES ŠIRŠÍCH VZTAHŮ 2	
Projektant:	REGIO PROJEKTOVÝ ATELIÉR HRADEC KRÁLOVÉ
REGIO, projektový ateliér s.r.o.	
Autorský kolektiv:	Ing. arch. Jana Šejmlová, RNDr. Lukáš Zemánek, Ph.D., Ing. arch. Jitka Zemánková, Ing. Martin Šejl, Ing. arch. Ludmila Svobodová, Pavel Kupka, Lucie Hostáková, Jan Harčarik, Ing. Jaroslav Zeníšek, Pavel Prášil, Ing. Zuzana Baladová
Digitální zpracování:	AutoCAD Civil 3D 2008
Objednatel:	obec Kvasiny Návrh: září 2011
Měřítko:	1 : 100 000 Čistopis: prosinec 2011